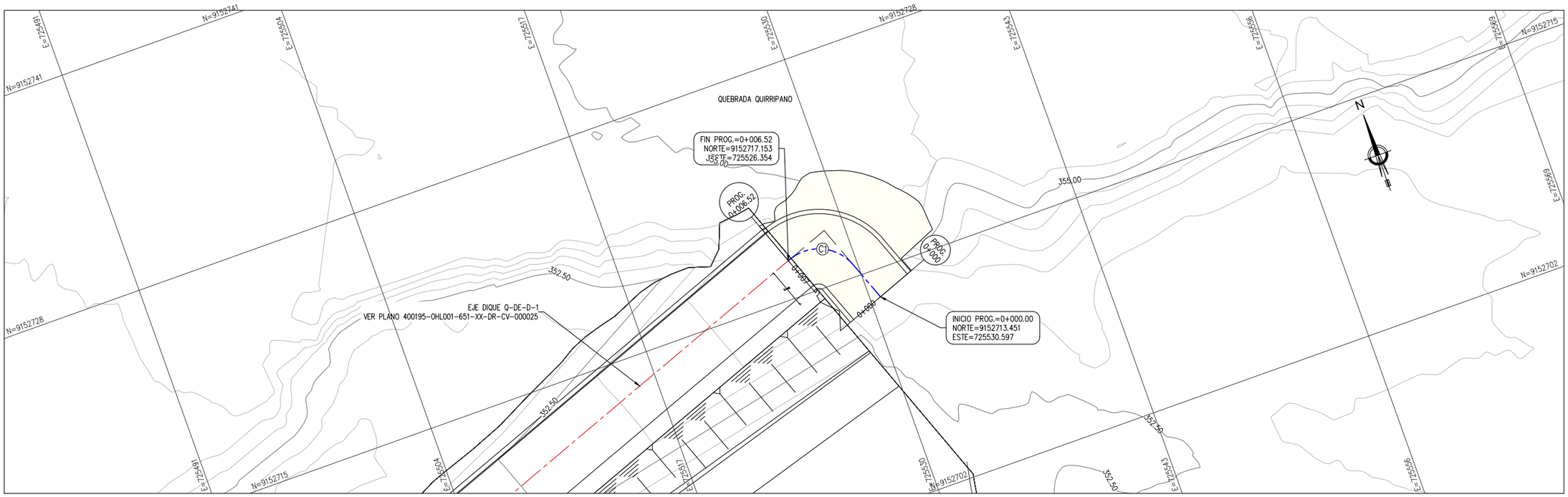

PLANTA – RAMPA Q-RA-2

PROG. 0+000.00 – 0+006.52

ESC. 1/250

CUADRO DE COORDENADAS y ELEMENTOS DE CURVAS									
CURVA	RADIO	DELTA	LONG. CURVA	TANG.	P.I	P.C	P.T	P.I NORTE	P.I ESTE
C1	2.56	089°47'09"	4.02	2.56	0+004.95	0+002.40	0+006.42	9152718.08	725528.85

LEYENDA PLANTA	
	CURVAS DE NIVEL TERRENO NATURAL
	TALUD
	EJE QUEBRADA
	EJE PRINCIPAL
	EJES SECUNDARIOS
	FLUJO DE AGUA

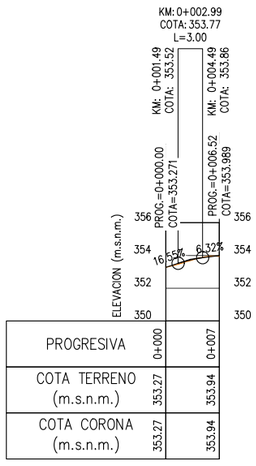

PERFIL LONGITUDINAL – Q-RA-2

PROG. 0+000.00 – 0+006.52

ESC. H:1/750 V:1/250

LEYENDA PERFIL	
	COTA TERRENO
	COTA RASANTE

REFERENCIAS:
VER PLANO 400195-OHL001-651-XX-DR-CV-000093 (SECCIONES TRANSVERSALES)

REVISIÓN DE DOCUMENTOS TÉCNICOS

- A- ACEPTADO
- B- ACEPTADO CON COMENTARIOS
- C- RECHAZADO

FIRMA FECHA

UBICACIÓN

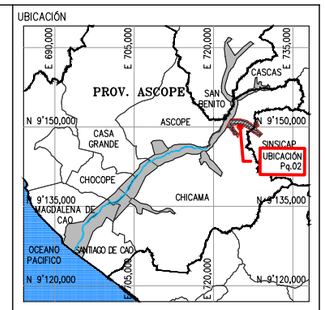

ESCALA GRAFICA

0 1.25 2.50 3.75 5.00 6.25m

1:125–A1 1:250–A3

LEYENDA

SISTEMA DE PROYECCIÓN:
UNIVERSAL TRANSVERSAL MERCATOR (UTM) , ZONA 17 SUR
DATUM : SISTEMA GEODESICO MUNDIAL (WGS 84)
FUENTE : EQUIPO TÉCNICO

REV N°	FECHA	DESCRIPCION DE LA REVISION	REV.	DIR.
R00	08.2023	EMITIDO REV. Y COMENTARIO	J.O.	R.E.

	FECHA	FIRMA
DISEÑO : ALBERTO PRIETO	15.08.2023	Alberto Prieto T. Ing. Caminos, Canales y Puertos CIP 2791.1
DIBUJO : ROGER ROSILLO	15.08.2023	Roger Rosillo L. Tecnico CAD
REVISION : ALBERTO PRIETO	15.08.2023	Alberto Prieto T. Ing. Caminos, Canales y Puertos CIP 2791.1
APROBACION : ING. JOSE LUIS OBLITAS	15.08.2023	
DIRECTOR DE PROYECTO : ING. RICARDO A. ECHEGARAY N.	15.08.2023	

OHLA Perú

inypsa

PERÚ Presidencia del Consejo de Ministros

RECONSTRUCCIÓN CON CAMBIOS

SOLUCIONES INTEGRALES
ENTREGA DE LAS DEFENSAS
RIBEREÑAS RÍO CHICAMA
Y RÍO VIRÚ (PAQUETE 9R-06)
PROYECTO 4 - CUI 2509625

PAQUETE 02 - QUEBRADA PAMPA HERMOSA QUIRRIPANO / PAMPAS DE JAGUEY

PLANO

RAMPA Q-RA-2

PLANTA Y PERFIL LONGITUDINAL

ESPECIALIDAD :

CIVIL

USO :

651-DIQUES TRANSVERSALES-2

ZONA :

CHICAMA-ASCOPE-LA LIBERTAD

ESCALA :	FECHA :	REV :
INDICADA	15.08.2023	R00

CODIGO DEL PLANO :

400195-OHL001-651-XX-DR-CV-000092